

## Einzigartig: Karten für Freerider

Die besten Rides in den heissesten Freeridespots der Alpen – dies ist die einfache Formel der Freeride Maps. Die weltweit einzige Karte für Freerider macht das Wissen der Locals erstmals frei verfügbar. Alle befahrbaren Freeride-Hänge, Drops und Couloirs sind in so genannten Freeride-Korridoren in drei Schwierigkeitsgraden farblich gekennzeichnet (blau – fahrtechnisch einfaches Gelände; gelb – fortgeschrittenes bis hohes fahrtechnisches Können erforderlich; rot – sehr schwieriges bis extremes Gelände, teilweise ausgesetzt – nur Könnern vorbehalten). Kurze Anstiege sind durch eine rote Aufstiegslinie gekennzeichnet.

Die Karten im Massstab 1:25 000 (Basis: Kartenmaterial der jeweiligen Landesvermessungsämter wie z.B. Swisstopo) zeigen alle für die Planung und Umsetzung im Gelände notwendigen Informationen. Der Kartenausschnitt ist frei gewählt, d.h. mit einer Karte ist das gesamte Gebiet abgedeckt (bisher musste man beispielsweise allein für Andermatt drei Landeskarten mitnehmen). Die Freeride Maps sind auf reiss- und wasserfestes Papier gedruckt und sind deshalb nahezu unzerstörbar. Auf der Kartenrückseite werden zusätzlich alle Basisinformationen zu Routenplanung, Lawinenprävention und Rettung in zwei Sprachen präsentiert. Dank dem praktischen Endformat 10 x 15 cm passen die Freeride Maps in jede Jacken- und Hosentasche.



**Insiderwissen** – alle Rides auf einer Karte

**Detailliert** – Massstab 1:25 000 liefert alle Infos

**Übersichtlich** – drei Schwierigkeitsgrade in drei Farben dargestellt

**Unzerstörbar** – gedruckt auf reiss- und wasserfestes Papier

**Komplett** – Basiswissen Routenplanung, Lawinenprävention und Rettung auf der Rückseite

**Kompakt** - Format 10 x 15 cm passt in jede Jacken- oder Hosentasche


**International** – alle Karten sind zweisprachig

Folgende Freeride Maps sind im Handel und im Webshop bereits erhältlich:


**Österreich:**

Arlberg  
Fieberbrunn  
Hochgurgl/Obergurgl   
Ischgl/Samnaun  
Kitzbühel Ost  
Kitzbühel West  
Lech/Zürs  
Pitztal  
Sölden   
Stubai  
Zillertal Nord



**Schweiz:**

Andermatt  
Anniviers  
Davos Süd  
Davos Nord  
Disentis  
Engelberg  
Lenzerheide  
Lötschental  
Samnaun/Ischgl  
Schilthorn/Jungfrau Region   
St. Moritz  
Verbier  
Zermatt

**Deutschland:**

Garmisch/Zugspitzarena   
Oberstdorf/Kleinwalsertal

**Frankreich:**

Chamonix nord   
Chamonix sud   
La Grave

**Italien:**

Monte Rosa

Empfohlener Verkaufspreis CHF 29.50, EUR 19,50.

Weitere Informationen über Freeride Map unter [www.freeride-map.com](http://www.freeride-map.com), [info@freeride-map.com](mailto:info@freeride-map.com) oder telefonisch unter +41-71-755 66 55.